

Gdzie to jest?

Ostrowiec Świętokrzyski leży w północno-wschodniej części województwa świętokrzyskiego nad rzeką Kamienną.

Jak dojechać?

Ostrowiec Świętokrzyski znajduje się przy drodze krajowej nr 9 i drodze wojewódzkiej nr 754 oraz 755.

Początek questu:

Wjazd na parking obok Kina ETIUDA Ostrowiec Świętokrzyski, Aleja 3 Maja.

Potrzebne rzeczy:

Długopis, ołówek

Czas przejścia questu:

Okolo 2 godziny

Jak szukać skarbu?

Gra polega na uważnym czytaniu wskazówek zamieszczonych w tekście questu. Twoim zadaniem jest zbieranie ukrytych po drodze cyfr oraz wykonywanie zadań. Gdy rozwiążesz wszystkie zagadki, odnajdziesz na końcu trasy skarb.

Opiekun questu:

Fundacja
Questingu

Lider projektu




Ministerstwo
Kultury
Dziedzictwa
Narodowego
i Sportu.


Dofinansowano ze środków Ministerstwa Kultury, Dziedzictwa Narodowego i Sportu w ramach projektu Wakacje Offline



Po lewej piękny obiekt, chyba przyznasz, olimpijskiej pływalni $\overline{31} \quad \overline{17}$



Tradycyjne miejsce wypoczynku ostrowczan, a także letniej pływalni i sportowych doznań. Otylia Jędrzejczak trenowała tu regularnie, czując, że w Atenach trzy medale zgarbnie. Jedź przed siebie, Galeria za Tobą zostanie, Potem miń stację i skreśl przed skrzyżowaniem! Teraz możesz poczuć się nieco luźniej, jedziesz przez ostrowiecką dzielnicę - $KU \quad \overline{29} \quad \overline{24}$ €! Podziwiał piękną, willową jej zabudowę, gdzie wielorodzinne, drewniane domy dojeżdż. Z ziem odzyskanych po wojnie tu trafiły i niezbędne zasoby mieszkań pomnożyły. Tuż za nimi, na zadrzewionej wyniosłości pałacyk, który niegdyś myśliwych gościł, należąc do Mikusińskiego, zięcia Wielopolskich dziś pozostaje własnością rodziny Tarnowskich. Za nim ostrym podjazdem, by minąć szkołę, która jako SMS posiada liczne klasy sportowe. Wciąż prosto obok stadionu i tenisowych kortów, na skrzyżowaniu na zagadkę bądź gotów gdyż kierunek na wprost wskaże numer z cyfr odgadniętych, $\overline{\quad}$ potem tuż za skrzyżowaniem sprawnie skreślisz w ulicę znanej poetki oraz autorki Jasia i Małgosi, która o cierpliwość do aż jej końca Cię poprosi. Tam ruszaj na prawo, czyli na $\overline{\quad} \quad \overline{20} \quad \overline{7}$



za rosnącymi numerami, a dobrze się stanie! Potem przez główną musisz przed siebie, z prawej prądu rozdzielnia, a domki z lewej. Nie przeocz szutrówki, co z asfaltu odbija, Przez las, ale otarciu do głównej sprzyja. Teraz jedź tam, gdzie tony wskazują cyfry, które ze znanych haseł z pomocą Ci przyszyły $\overline{\quad}$ $\overline{A} \quad \overline{B}$ Nad Tobą pojawi się linia wysokiego napięcia A ty prosto aż do ściany lasu i nigdzie nie skręcaj! Byś w chaszczce zapuszczać się nie musiał na wschód, czyli na prawo śmiało ruszaj.

Kiedy dojedziesz do dużego skrzyżowania lekko w dół i ku lasowi się skłaniaj. Miniesz pierwszy parking, lasu skrawek, za nim w lewo w olch aleję i już kawałek tylko masz, by wzdłuż parku linowego dotrzeć przed skraj zbiornika wodnego. Zbierz cyfry z haseł, abyś odszyfrował, gdzie skarb przed Tobą się schował! Czas, bym wyznał swe nazwisko, na trzynastu olimpiadach być mi przyszło jako zawodnik, trener i szef polskiej misji, a wszystkie nitki kariery stąd właśnie wyszły. Jako ostrowczanin na Skarpie urodzony zawsze z radością wracam w te strony, zatem, dziękując Ci za historyczny spacer

i wyprawę rowerem, jakem $\overline{1} \quad \overline{2} \quad \overline{3} \quad \overline{4} \quad \overline{5} \quad \overline{6} \quad \overline{7} \quad \overline{8}$
 $\overline{9} \quad \overline{10} \quad \overline{11} \quad \overline{12} \quad \overline{13} \quad \overline{14}$
Już wiesz, gdzie skarb ukryty?
 $\overline{15} \quad \overline{16} \quad \overline{17} \quad \overline{18} \quad \overline{19}$ $\overline{20} \quad \overline{21} \quad \overline{22} \quad \overline{23} \quad \overline{24} \quad \overline{25} \quad \overline{26}$
— — — — — dużej — — — — —
czeka całkiem spory
 $\overline{27} \quad \overline{28} \quad \overline{29} \quad \overline{30} \quad \overline{31} \quad \overline{32} \quad \overline{33}$
do odrysowania — — — — —!
Gratuluję ostrowiecki skarb sportowy, jak laur olimpijski, masz już z głowy!

Miejsce na odbicie skarbu

Jeżeli zaobserwowałeś zmiany na trasie questu, lub brak skarbu – zgłoś to do opiekuna questu. Napisz do nas na kontakt@questing.pl




Więcej questów znajdziesz w największej bazie questów

www.Questing.pl

Questing®


QUEST NA SPORTOWO



Quest rowerowy


Quest na sportowo

Witaj Questowiczu na szlaku przygody, która dziś mieć będzie charakter ...sportowy, Ostrowiec, choć miasto z dawna hutnicze, zapisał piękne w historii sportu stronie. Odkryjesz je ze mną, niegdyś olimpijczykiem, który na areny światowe stąd wyszedł. Nazwisko chwilowo niech będzie tajemnicą, gdyż w Ostrowcu piątką sportowców się szczyca, którzy walczyli o olimpijskie medale. Mnie aż dwa razy pływać było dane w Meksyku i Monachium stylem zmiennym, lecz sukcesem stał się większym, występ w roli pięcioboisty nowoczesnego w Montrealu roku 1976. Tymczasem nim ruszymy na trasę questu dorzucę nieco wspomnień w wierszu, byś miał pełen obraz sportu początków w tym miasta mego centralnym zakątku. A zaczęło się w latach dwudziestych od inicjatywy braci Paliszewskich, którzy w 1922 z Bronisławem Jokiem utworzyli klub i nie myśląc wiele, szukając nazwy, sięgnęli do podstawy i tak historię od $\frac{33}{33} - \frac{30}{30}$ rozpoczynamy.



M K WA=VII


Początki, zważ, nie były wówczas proste siedziba w prywatnym domu p. Darowskiej, boisko, za parkiem, gdzie dziś Rawszczyzna, ale ciąg do sportu, chętnie dziś to przyznam, był tak potężny i w wielu środowiskach, iż pora na wysyp kilku inicjatyw przyszła. W 1926 przy gimnazjum Chreptowicza, działał, a historyk na trzy lata wylicza, kolejny klub sportowy $\frac{13}{13} \frac{21}{21} - \frac{6}{6}$ nazwany,



M=L ANIK W=I

poza tym jeszcze dwa inne zaistniały. Ponieważ wstęp został już poczyniony ruszajmy w dalsze miasta mego strony. By trafnie podążać narodzin sportu śladami kieruj się, gdzie aleja wysadzana $K - - - - A - - - - \frac{11}{11}$ ami. Ponieważ na Alei ruch zwykle bywa duży,

niechaj chodnik za drogę Ci posłuży. Po jednej stronie siedziba stróżów prawa, po drugiej, dalej budowla w kolumny ubrana, klasyczne w stylu, w wyrazie proste, oto mijasz ostrowiecką główną $\frac{25}{25} - \frac{14}{14}$. Wciąż w kierunku dotychczasowym Orientację będziesz miał z głowy, gdy siedząca na Galerii Cię powita ta, która pod miotłę wiatru chwyta widoczna świętokrzyska $\frac{10}{10}$ a Ty przez most na Kamiennej pomykaj. Przed zebrań dla pieszych zejźdź z roweru i ku ścieżce nad torami się skieruj, a gdy już zjedziesz z wyniosłości wiaduktu szukaj parkingu tuż za rondem do skutku. Jednakże nie dalej niż Traugutta 4, więc czujności pozostań wierny. Poznasz parking po tym, że jest pilnowany przez tablicę wystającą z bocznej ściany. Tu musisz odnaleźć kolejną zebrań za którą masz budynek z sercem, które dla sportu od zawsze tu bije, więc posłuchaj opowieści przez chwilę. Obecne technikum tradycji spadkobierca szkół przyzakładowych, których wielka zasługa sięga pamiętnej tej chwili, którą określamy jako KSZO urodziny. Zakłady Ostrowieckie przyznały dotacji, 400 złotych miesięcznie i z tej racji nazwa KSZO pochodzi z tej beczki, że to Klub Sportowy Zakładów Ostrowieckich. 11 sierpnia 1929 roku podczas festynu walki bokserskie w pięknym stylu zaprezentowali uczniowie tejże szkoły, której profil był ...rzemieślniczo – handlowy. Gdy treningi sekcji weszły w życie na stałe zdobywali pierwsze dla kielecczyny medale. Już po wojnie przy hutniczym technikum powstał klub $\frac{26}{26}$, który szybko wykuł




EBRA B=W

wiele piłkarskich talentów na nasze boiska, nim era pierwszoligowych spotkań przyszła. Ruszajmy dalej, gdyż wiele przed nami i z szeregiem miejsc się jeszcze spotkamy. Czas w drogę, więc przez zebrań z uwagą, patrząc raz w lewo, a raz w prawo. Dalej tak, by rondo mieć za jednego sąsiada

i wejście do szkoły, o której żem opowiadał. Gdy objazd ronda osiągnie swój zenit, kierunek jazdy czas gwałtownie zmienić. Skręć w pierwszą ulicę wysadzaną drzewami, by drewniany kościółek zostawić za plecami. Z jednej będziesz miał znane Ci technikum, z drugiej, choć budynek Temidy uwagę przykuł, przed siebie pewnie i raźnie podążaj, gdyż to tu finisz kolarzy tłum ogłądał, pierwszego wyścigu w miasta dziejach, więc i Ty do jego mety dzielnie zmierzaj. Miejsce to wybrano nieprzypadkowo ulica w 1929 była reprezentacyjną drogą, a w sąsiedztwie, w Parku Przyfabrycznym, mieszkańcy na wspomniany festyn przyszli, gdyż o stadionie nikt jeszcze nie słyszał, a tu odbywały się pokazowe mecze tenisa. Betonowych kortów dziś już nie ma a początki KSZO pamiętają stare drzewa. Mając park po prawej, mknij dalej, a jeśli już do poprzecznej dojechałeś, skreć, gdzie 40 serdecznie Cię zaprasza, a za chwilę kolejne rondo się zgłasza, z kierunku niełatwym wyborem, więc podpowiem Ci tylko tym słowem, że z poprzedniej przewodniczki - liczby, tę jedną na budynku wykryj! — Jak zauważyłeś, rzecz oczywista! Twój kierunek to ulica $\frac{32}{8} - - - - \frac{21}{21}$! Jedź przed siebie, przed obiekt sportowy, dorzucimy nieco historii do Twej głowy. Pierwszy stadion powstał na początku lat 30. w takim miasta zakątku, zwanym potocznie „Antoniówką” i tu wybudować w trzy lata przyszło: boisko, korty, bieżnię czterystumetrową, skocznię, rzutnię i strzelnicę małokalibrową, a wszystko ujęte w parkan drewniany, z czasem o kolejne obiekty uzupełniany, w tym okazały, z widownią budynek klubowy, największy w mieście – trzystuosobowy! dały początek stadionowi w mieście, który do dziś zajmuje swoje miejsce. Jako pierwsze powstały sekcje: piłkarska a także lekkoatletyczna i kolarska, z czasem kolejne: bokserska, hokejowa a nadto pływakowa i tenisowa. Piłka nożna przyciągała najwięcej chętnych. Więc nie brakowało trenerów wziętych z mistrzowskiej Wisły prosto z Krakowa oraz z Pogoni, tej Górskiego ze Lwowa. Chwilowo dość dziejów wspomniania,

gdyż mam dla Ciebie łatwe zadania. Spójrz na współczesny budynek teraz na którym czas odmierza $\frac{12}{12}$. Teraz już nie masz wątpliwości, że to jest z Ostrowca Świętokrzyskiego $\frac{15}{15}$. Gdy staniesz obok glazu z nazwiskami, Oddaj pokłon sportowcom z działaczami, którzy polegli w latach $\frac{2}{2} - - - - \frac{n/B}{n/B}$ pokazując najeźdźcom hitlerowskim pięść. Po chwili zadumy, dalej przed siebie, trasa ulicą Świętokrzyską wciąż wieszcie. Za placem, gdzie dzieci bawią się widownie, trafisz na najstarszą w Królestwie $\frac{19}{19} - - - - \frac{28}{28}$



WATA A DY A=E

Tu skręć w obcozbrzmiającą z nazwy ulicę $\frac{2/22}{2/22}$ kiedyś były to tereny wewnątrz hutnicze i niedostępne dla zwykłego śmiertelnika, a że od zawsze sport hutę przenikał, jadąc prosto dotrzesz wkrótce, gdzie stawy, które, pewnie nie zdajesz sobie sprawy, pełniły rolę letniej pływalni sportowej z trybunami tłum kibiców przyjąć gotowej. Tuż po wojnie na tymże otwartym basenie ostrowieccy waterpoliści spełnili marzenie, sięgając po pierwszy mistrzowski medal, a najlepszy w Polsce byli jeszcze nieraz. Tymczasem ty jedź wzdłuż zbiornika, po czym na krzyżówce w lewo pomykaj. Gdy miniesz nieczynne dziś torowisko, znak, że kolejny obiekt sportowy blisko. To zamysł miasta całkiem dziarski: Ośrodek Treningowy typowo $\frac{9}{9} - \frac{18}{18}$! Objedź jego budynki, a następnie trybuny, by przez przejazd, gdzie pociąg zaszumi, dotrzeć do światła dużego skrzyżowania, gdzie problem kierunku się wyłania. Wybierz ten, przy którym spotkasz Zagłobę, teraz chodnikiem, miń ogródki działkowe. Gdy już ujrzysz kładkę nad drogą krajową rozejrzyj się po lewej za boczną odnogą, skreć nim ujrzysz na murze graffiti, gdzie kieruje Szlak Zabytków i $\frac{16}{16} - - - - \frac{3}{3}$! Na kolejnym skrzyżowaniu nie jedź prosto, choć przy Żabiej drugie w mieście boisko wyrosło. Rozejrzyj się za mostem na Kamiennej, a o sporcie w Ostrowcu dowiesz się więcej.